舒兰市溪河镇1单元（SL-XHZ1）外环路北侧地块详细规划

国土空间用地规划图

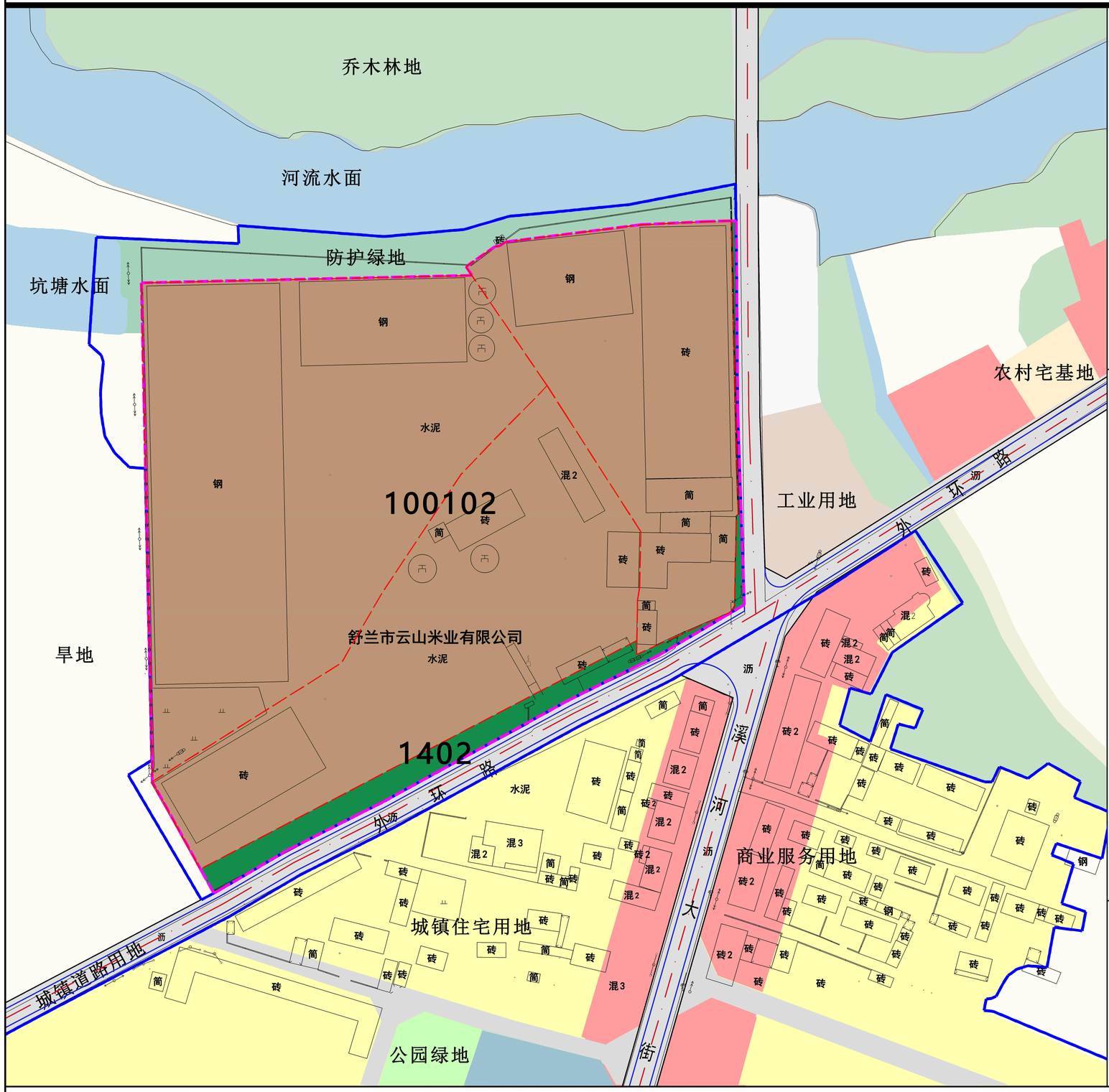

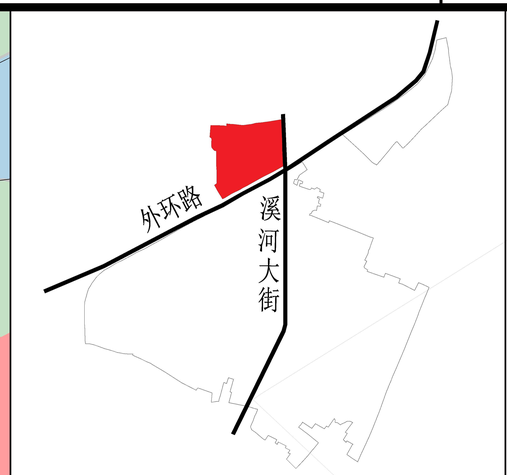

区位图

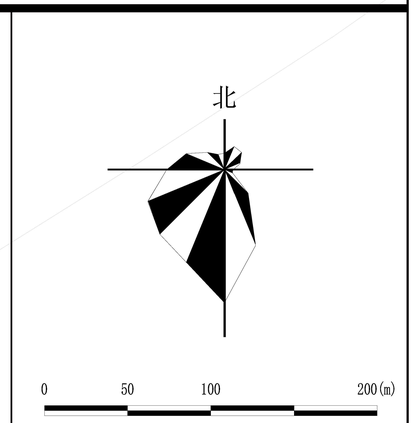

比例尺

规划用地汇总表

序号	用地代码		用地分类	用地面积（公顷）	占比（%）
1	1001		工业用地	3.71	95.37
	其中	100102	二类工业用地	3.71	95.37
2	14		绿地与开敞空间用地	0.18	4.63
	其中	1402	防护绿地	0.18	4.63
合计				3.89	100.00

规划说明

规划范围内规划用地为二类工业用地和防护绿地，其中二类工业用地面积3.71公顷，防护绿地面积0.18公顷，总用地面积为3.89公顷。

图 例

- 规划范围线
- 地块界线
- 城镇开发边界线
- 道路红线
- 路缘石线
- 道路中线
- 100102 二类工业用地
- 1402 防护绿地

舒兰市自然资源局 编制
2026年3月

中国城市发展规划设计咨询有限公司 制图